

Geoteknisk rapport Indledende undersøgelse



Sag: J22.1230 – Guldagerparken 6, Tørring

Salg af parcelhusgrund

Horsens, den 24. august 2022

Rekvirent:

Hedensted kommune - Natur, Vand og Vej
Flemming.vesterlund@Hedensted.dk
Stationsparken 1
7160 Tørring





Geoteknisk rapport

Indledende undersøgelse

Sag

J22.1230 – Guldagerparken 6, Tørring

Emne

Nærværende jordbundsundersøgelse er en orienterende undersøgelse med henblik på salg af parcelhusgrund, med forventning om parcelhusbebyggelse i et plan uden kælder.

Med udgangspunkt heri har Franck Miljø- & Geoteknik til orientering om bund- og grundvandsforholdene udført en indledende undersøgelse omfattende 2 geotekniske boringer.

Det bemærkes, at boringerne er udført inden den egentlige byggemodning af arealet er foretaget, hvorfor der kan forekomme ændringer af afrømningsdybder ifm. terrænreguleringer.

Når et konkret projekt foreligger, skal behovet for evt. supplerende boringer vurderes nærmere. Der bør som udgangspunkt være en boring i hver ende af og indenfor byggefeltet.

Til vor rådighed har været situationsplan – bilag 1.

Konklusion

Geologi

I boringerne er der under ca. 0,3 – 1,1 m muld og fyldjord, truffet bæredygtige aflejringer af sen-glacialt sand og/eller glacialt moræneler, til boringerens slutdybde 5 m under terræn.

Funderingsforhold

Fremtidigt byggeri kan, med forhold som i den udførte undersøgelse, mest relevant opføres ved direkte fundering dels på intakte og bæredygtige aflejringer og dels på sandpude udlagt efter udskiftning til disse aflejringer.

Gulve kan opbygges som terrændæk og på velkomprimeret sandfyld, som angivet i afsnittet "Gulve".

Principiel udstrækning af sandpude er vist på bilag 3.

Det bemærkes, at der i borerne træffes slappe zoner 2,4 – 4,2 m under terræn med $c_v = 20 - 45 \text{ kN/m}^2$.

Hvor der funderes over de slappe lag, skal det ved relevant trykspredning sikres, at der ikke sker gennemlokning ned i disse lag, hvorfor det kan være relevant at øge fundamentsbredden.

Der er truffet ret fedt ler, og det anbefales, at der indføres restriktioner på beplantning. Der henvises i øvrigt til afsnittet "Særlige funderingsforhold", der beskriver de nærmere omstændigheder.

Tørholdelse

Anlægsarbejder kan udføres uden væsentlige gener fra grundvand. Tilsivende vand skal dog straks fjernes ved f.eks. simpel lænsning for at undgå opblødning af de lerede aflejringer.

Permanent tørholdelse kan udføres som beskrevet i "Norm for dræning af bygværker DS 436", herunder drænklasse 2, hvor der etableres omfangsdræn.

Bemærkninger

Det bemærkes, at denne rapport er en indledende undersøgelse. I henhold til Eurocode 7 (EN1997) skal denne evt. suppleres med en undersøgelsesrapport samt en projekteringsrapport. Afhængigt af fremtidigt projekt kan indeværende rapport evt. benyttes som undersøgelsesrapport.

Indhold og bilag

Indhold

1. Markarbejde
2. Laboratoriarbejde
3. Grundvandsforhold
4. Geologiske forhold
5. Funderingsforhold
 - 5.1 Udledning af jordparametre
 - 5.2 Styrkeparametre
 - 5.3 Sætninger
 - 5.4 Gulve
 - 5.5 Særlige funderingsforhold
6. Kontrolundersøgelse
7. Tørholdelse
 - 7.1 Midlertidig tørholdelse
 - 7.2 Permanent tørholdelse
8. Anlægsforhold
9. Naboforhold
10. Miljøforhold
11. Bemærkninger

Bilag

- 1 Situationsplan
- 2 Boreprofiler
- 3 Princip for fundering på sandpude med sidestøtte
- Standardbilag, signaturforklaringer

1. Markarbejde

Der blev udført 2 geotekniske prøveboringer. Boredatoen fremgår af boreprofilerne. Borestederne er markeret på arealet med de monterede pejlerør.

I borerne blev der:

- udtaget prøver i alle relevante aflejringer, ligesom betydende laggrænser blev indmålt
- udført vingeforsøg/styrkeforsøg
- monteret $\varnothing 25$ mm pejlerør

Markundersøgelsen er udført i overensstemmelse med retningslinjerne i Dansk Geoteknisk Forening Bulletin 14 "Felthåndbogen".

De registrerede data er optegnet på boreprofiler med angivelse af prøver, laggrænser, styrkeforsøg, filterstrækninger samt vandspejlsniveauer.

Afsætning af borestederne er udført på baggrund af fremsendte tegning, og terræn ved borestederne er indmålt i DVR90 (Dansk Vertikal Reference 1990).

2. Laboratoriearbejde

På de optagne prøver er der udført:

- geologisk bedømmelse.
- bestemmelse af naturligt vandindhold, w %.

Resultater af bestemmelserne fremgår af boreprofilerne.

Laboratorieundersøgelsen er udført i overensstemmelse med retningslinjerne i Dansk Geoteknisk Forening Bulletin 1 "Vejledning i Ingeniørgeologisk prøvebeskrivelse".

3. Grundvandsforhold

Umiddelbart efter borearbejdets afslutning er der indmålt frit vandspejl i de monterede pejlerør, som angivet på boreprofilerne og i tabel 1.

Pga. den korte tid mellem borearbejdets udførelse og pejling af vandspejlet er de målte vandspejl næppe alle repræsentative. Vandspejlet forventes endvidere at være svingende og nedbørsafhængigt og anbefales derfor genpejlet før anlægsarbejdets planlægning og start.

I borerne er der monteret pejlerør for senere kontrol.

Tabel 1 - Pejleresultater:

Boring Nr.	Terrænkote [m]	GVS-kote [m]	Dybde [m u.t.]
B21a	88,69	84,21	4,48
B21b	88,73	85,45	3,28

4. Geologiske forhold

I borerne er der under ca. 0,3 – 1,1 m muld og fyldjord, truffet bæredygtige aflejringer af seneglacialt sand og/eller glacialt moræneler, til borerens slutdybde 5 m under terræn.

Se i øvrigt den detaljerede beskrivelse på boreprofilerne.

5. Funderingsforhold

Med de trufne forhold kan der funderes i geoteknisk kategori 2, jf. Eurocode 7 (EN1997).

Der kan foretages direkte fundering af alle bygningsdele.

Fundering kan ske i bæredygtige aflejringer eller på velkomprimeret sandfyld udlagt efter udskiftning til disse aflejringer.

Fundamenter/sand-/grusfyld kan funderes/opbygges i eller under den dybde (OBL), der er angivet i tabel 2.

Gulve kan opbygges som terrændæk efter afrømning (AFR) som angivet i tabel 2.

Tabel 2 - Dybdeangivelse til bæredygtige aflejringer:

Boring Nr.	Terrænkote [m]	AFR-kote [m]	Dybde [m u.t.]	OBL-kote [m]	Dybde [m u.t.]
B21a	88,73	88,43	0,3	88,43	0,3
B21b	88,07	86,97	1,1	86,97	1,1

"OBL" angiver overside af bæredygtige aflejringer.

"AFR" angiver niveau for afrømning for opbygning af normalt sætningsfrie gulve og normale befæstede arealer.

Fundamenter skal altid føres til frostfri dybde, svarende til 0,9 m for almindeligt byggeri og 1,2 m under fremtidigt terræn for fritstående og uopvarmede konstruktioner.

5.1 Udledning af jordparametre

På baggrund af de udførte målinger har vi udledt geotekniske parametre efter følgende retningslinjer:

Den plane karakteristiske friktionsvinkel ϕ er skønnet på baggrund af den geologiske prøvebeskrivelse og vores generelle erfaringsgrundlag.

Rumvægte er bestemt skønsmæssigt.

Den karakteristiske udrænedede forskydningsstyrke c_u er bestemt på baggrund af vingeforsøg c_{fv} i kohæsive lag.

De nævnte parametre kan alle fastlægges nærmere vha. avancerede laboratorieforsøg, såfremt det påkræves.

5.2 Styrkeparametre

Dimensionering af fundamenter skal udføres i såvel brudgrænsetilstanden (bæreevne) som anvendelsesgrænsetilstanden (sætninger), og den skal omfatte undersøgelse af såvel korttids- som langtidstilstanden, jf. EC 7, del 1, kapitel 2 og 6 samt DK-Anneks D.

For de trufne aflejringer kan der anvendes følgende målte/skønnede karakteristiske styrkeparametre og rumvægte:

LER:

$c_{fv} = c_u$	=	60 - 90 kN/m ²
c'	=	6 - 9 kN/m ²
ϕ	=	30°
γ/γ'	=	20/10 kN/m ³

SAND:

ϕ	=	36°
γ/γ'	=	17/7 kN/m ³

Hvor der funderes over de slappe lag ($c_v < 50$ kN/m²), skal det ved relevant trykspredning sikres, at der ikke sker gennemlokning ned i disse lag, hvorfor det kan være relevant at øge fundamentsbredden.

Desuden er jordprøverne af det trufne ler, ca. 2,5 – 4,0 m under terræn, vurderet som værende bløde/meget bløde ifm. jordartsbedømmelserne.

5.3 Sætninger

Generelt skønner vi, at der ikke vil komme betydende sætninger, men fundamenter anbefales dog armeret med min. 0,2 % ribbestål, fordelt foroven og forneden, som sætningsudjævnende armering.

For almindelige liniefundamenter vil vi anbefale, at der anvendes 3Y12 i både top og bund. Der bør anvendes min. betonstyrke C12. Betonen vibreres omhyggeligt, og jernenes placering skal sikres under udstøbning.

Alternativt kan der anvendes fiberarmeret beton med samme styrke- og deformationsegenskaber.

5.4 Gulve

Normalt sætningsfrie gulve kan udlægges som terrændæk efter afrømning til "AFR" eller derunder.

5.5 Særlige funderingsforhold

Fundering på ret fedt ler er problematisk, idet lerets volumen ændres med vandindholdet, og ændringer af volumen kan medføre sætningskader. For at sikre byggeriet mod fremtidige sætningskader skal et konstant vandindhold sikres.

Det anbefales derfor, at de generelle forholdsregler herunder overholdes:

- Fældes der træer i byggefeltet eller i byggefeltets periferi skal byggeriet udskydes til kvældningen herfra er standset, som minimum til det efterfølgende forår.
- Løvfældende træer og buske skal begrænses, således de ikke bliver højere end 2/3 af deres afstand til bygningen. Denne begrænsning, der skal være fremtidssikret, er meget vigtig idet risikoen for skader ellers øges drastisk.

6. Kontrolundersøgelse

I henhold til Eurocode 7 (EN1997) skal der i forbindelse med byggeri foretages kontrolinspektioner af samtlige udgravninger til sikring af, at der overalt funderes på de forudsatte intakte aflejringer med de forudsatte styrkeparametre og egenskaber.

Hvis afrømning medfører opbygning af sandfyld på over 0,6 m under gulve, skal der jf. Eurocode 7 (EN1997) udføres kontrol med fyldens lejringstæthed, som bør være min. 98 % standardproctortæthed bestemt ved isotopmetoden.

Den anførte komprimeringsgrad er at opfatte som et gennemsnit af min. 5 forsøg, hvor intet forsøg må ligge mere end 3 % under det krævede gennemsnit.

7. Tørholdelse

7.1 Midlertidig tørholdelse

Med forhold som i den udførte undersøgelse forventes anlægsarbejder at kunne udføres uden væsentlige gener fra grundvand.

Tilsvivende vand skal dog straks fjernes ved f.eks. simpel lænsning for at undgå opblødning af de lerede aflejringer.

Vi deltager gerne i nærmere vurderinger, såfremt dette måtte blive aktuelt.

7.2 Permanent tørholdelse

De aktuelle leraflejringer er lavpermeable aflejringer med en skønnet permeabilitetskoefficient $k \leq 10^{-5}$ m/s og vurderes dermed ikke at være selvdrænende.

If. Bygningsreglementet 2015 skal konstruktioner udføres på en sådan måde, at regn og sne samt overfladevand, grundvand, jordfugt, kondensvand og luftfugtighed ikke medfører fugtskader og fugtgener.

Det betyder bl.a., at terrændæk skal udføres på fast og tør jordbund, og at terrænet ikke må kunne udsættes for oversvømmelser.

Overfladevand skal således bortledes, f.eks. ved anvendelse af tilstrækkeligt fald på terræn bort fra bygningen.

Det har hidtil været god praksis, at der anvendes dræn, hvor gulvoverfladen ligger mindre end 300 mm over terræn, og jorden ikke samtidig er tilstrækkelig selvdrænende.

(kilde SBI-anvisning 231, Fundering af mindre bygninger, s. 69).

Der henvises i øvrigt til "Norm for dræning af bygværker DS 436".

8. Anlægsforhold

Udgravningerne kan udføres uafstivet.

Hvor der efter afrømning træffes lerjord, kan den ved mekanisk påvirkning (gummihjulstrafik m.m.) let blive opblødt, æltet og ufremkommelig, hvilket der må tages hensyn til ved planlægning og udførelse af jordarbejdet.

Hvor der efter afrømning træffes sand, skal planum omhyggeligt komprimeres.

9. Naboforhold

Franck Miljø- & Geoteknik AS har ikke foretaget grundig besigtigelse af arealet og er således ikke bekendt med eventuelle nabogener i forbindelse med byggeriet.

10. Miljøforhold

Iflg. Miljøportalen anno 24. august 2022 ligger grunden uden for områdeklassificeret område, hvilket betyder, at myndighederne har oplysninger om, at jorden forventes at være ren og kan henføres til kategori 1. Overskudsjord fra grunden kan bortkøres uden yderligere kemiske analyser og godkendelser.

Såfremt der under gravearbejdet mod forventning træffes tegn på forurening, skal relevante myndigheder kontaktes.

Det bemærkes at Danmarks Miljøportal ikke tager ansvar for at vise den korrekte forureningsstatus hos regioner og kommuner, da Miljøportalen kun viser afsluttede sagsbehandlinger. Der bør derfor søges oplysninger fra regionens hjemmeside for at sikre at der ikke er en igangværende sagsbehandling på tidspunkt for opstart af projektet.

11. Bemærkninger

Det bemærkes, at denne rapport er en indledende undersøgelse. I henhold til Eurocode 7 (EN1997) skal denne evt. suppleres med en undersøgelsesrapport samt en projekteringsrapport. Afhængigt af fremtidigt projekt kan indeværende rapport evt. benyttes som undersøgelsesrapport.



J22.1230 – Guldagerparken 6, Tørring

Side 11

Der kan være afvigelser fra retlinet interpolation mellem prøvesteder.

Vi deltager gerne i supplerende vurderinger og kontrol. Kontrol må rekvireres senest dagen før.

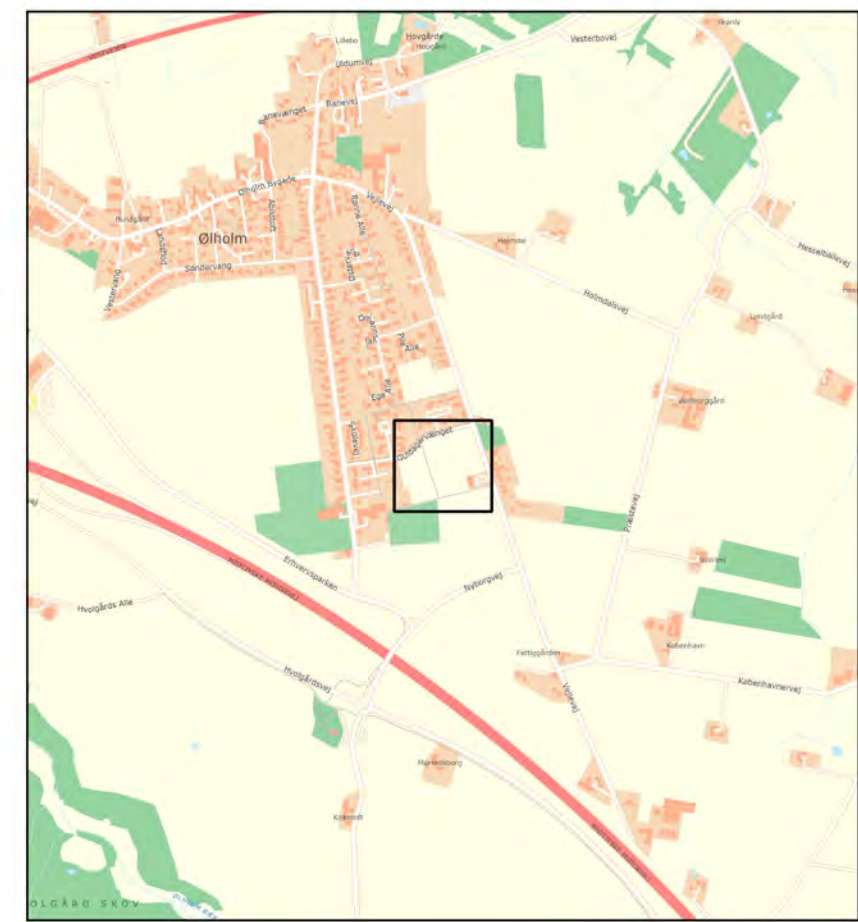
Jordprøver opbevares 14 dage fra dato, medmindre andet aftales.

Horsens, den 24. august 2022

FRANCK MILJØ- & GEOTEKNIK AS

Charlotte Leth
Sagsingeniør

Alex Vinther
Kvalitetssikring



1:20.000

Signaturforklaring

- Boringer
- (Boringsnummer)
- (Terrænkote)

22.1230

Guldagerparken, Ølholm, 7160 Tørring



Bilag 1
Situationsplan

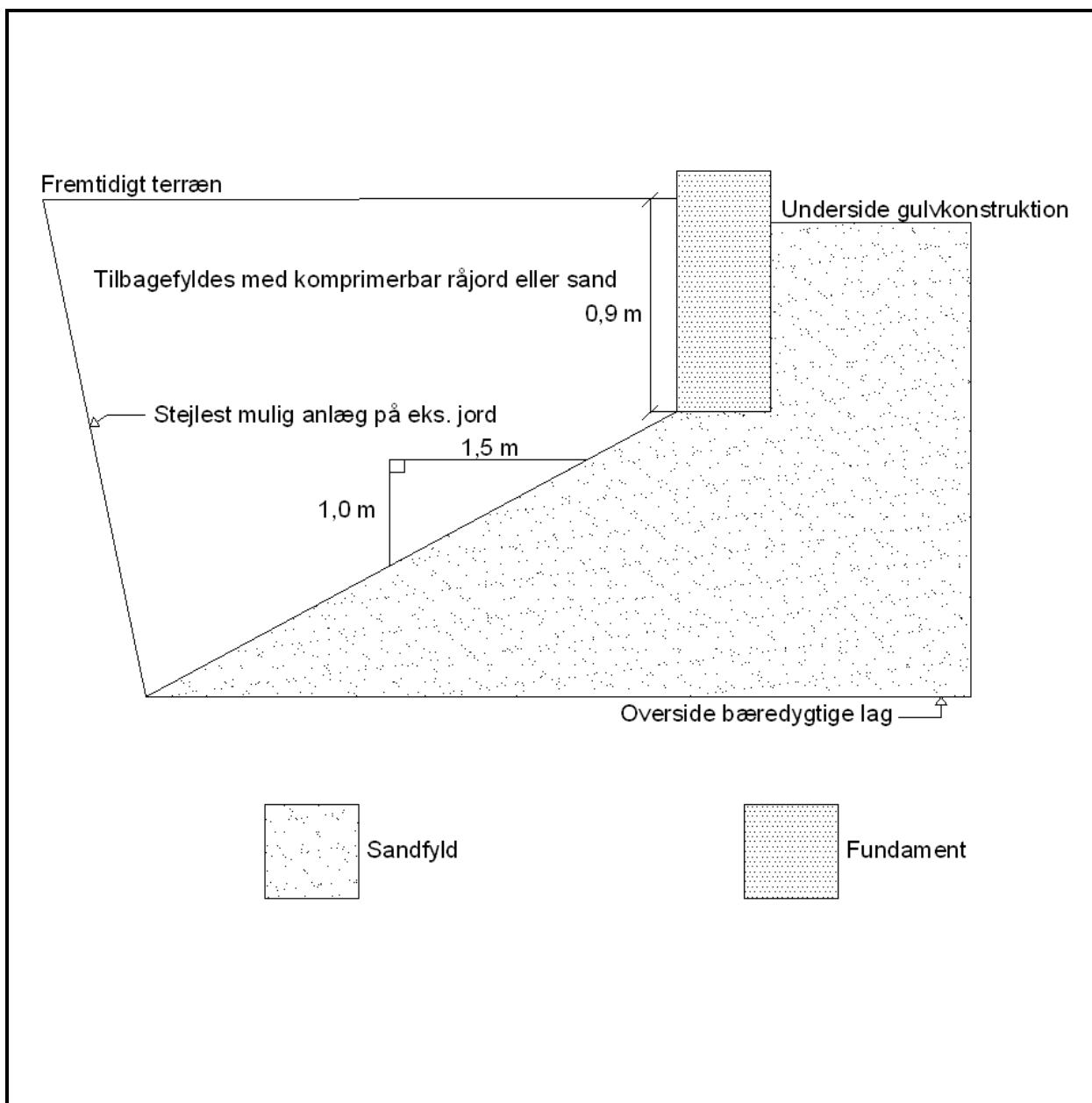
Franck Miljø & Geoteknik AS
Tlf: 4733 3200
www.geoteknik.dk

Kilder: Styrelsen for Dataforsyning og Effektivisering, GEUS (geus.dk), Miljø- og Fødevarerministeriet. Højdekurve, matrikler mv. er kun til orintering og anvendes under eget ansvar.



1:900

Fundering på sandpude med sidestøtte



Sag: Guldagerparken 6, Ølholm, 7160 Tørring		Sagsnr.: J22.1230	
Emne: Salg af parcelhusgrund		Bilag: 3	
Jylland: Sandøvej 3, 8700 Horsens Tlf.: 47333200 Email: jyadm@geoteknik.dk		Sjælland: Industrivej 22, 3550 Slangerup Tlf.: 47333200 Email: sjadm@geoteknik.dk	

Forsøgsresultater

Jordartssignatur

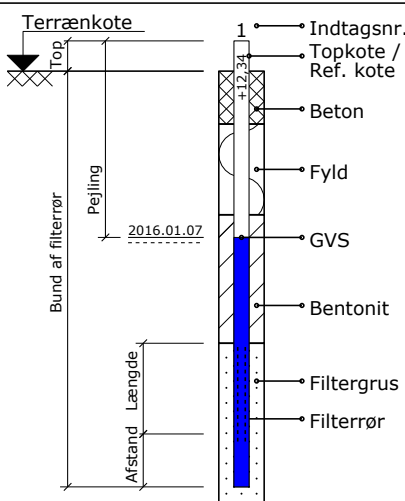
	FYLD		MORÆNELER
	MULD		MORÆNESILT
	MULDET		MORÆNESAND
	MULDSTRIBER		KALK (KRIDT)
	MULDZONER		FLINT
	LER		KALDE
	SILT		SKALLER
	SAND		TØRV
	GRUS		TØRVEDYND
	STEN		PLANTERESTER

I moræneaflejringer kan der forventes sten og blokke, der ikke ses i borerne.

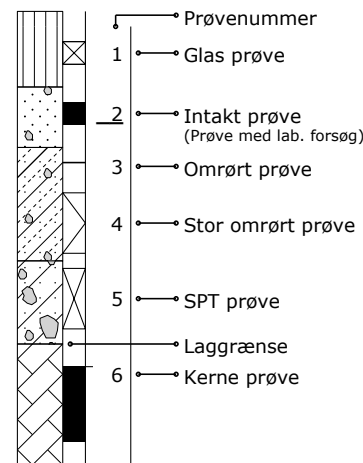
Situationsplan

	Pumpeboring (BU)
	Pejleboring (BW)
	Miljøboring (BE)
	Prøvegravning (PG)
	Boring med prøvetagning (BS)
	Boring med prøver og vingeforsøg (BG)
	CPT forsøg (C)
	Sondering, rammesonde (F)

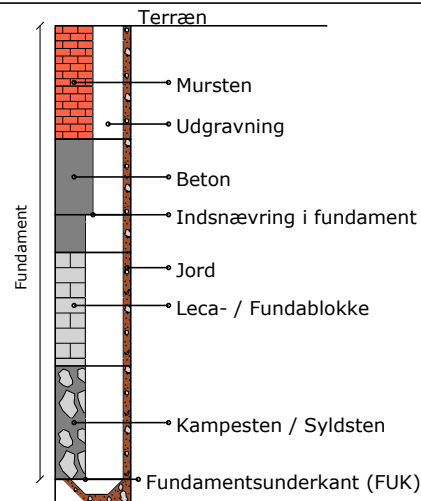
Pejlerør



Boreprofil



Prøvegravninger



Definitioner

Signatur	Emne	Fork.	Enhed	Beskrivelse	Geologiske forkortelser
	Vandindhold	W	[%]	Vand i % af tørstofvægt	Miljø Alder
	Flydegrænse	WL	[%]	Vandindhold ved flydegrænse	Br Brakvand Pg Postglacial
	Plasticitetsgrænser	WP	[%]	Vandindhold ved plasticitetsgrænse	Fe Ferskvand Sg Senglacial
	Plasticitetsgrænser	IP	[%]	IP = WL - WP	Fl Flydejord Al Allerød
	Rumvægt	y	[kN/m³]	Forholdet mellem totalvægt og totalvolumen	Gl Gletscher Gc Glacial
	Poretal	e		Forhold mellem porevolumen og korrevolumen	Ma Marin Ig Interglacial
	Glødetab	gl	[%]	Vægttab ved glødning i % af tørstofvægten	Ne Neds skyl Is Interstadial
	Reduceret Glødetab	glr	[%]	gl - ka	O Overjord Te Tertiær
	Kalkindhold	ka	[%]	Vægt af CaCo3 i % af tørstofvægten	Sm Smeltevand Ng Neogen
	Kalkprøve	kp		Reaktion med saltsyre: - kf.: kalkfrit, (+) sv.khl.: svagt kalkholdigt, + khl.: kalkholdigt, ++ st. khl.: stærkt kalkholdigt	Sk Skredjord Pn Palæogen
	Frost			++ Opfrysningssfarlige under alle betingelser + Opfrysningssproblemer, under korte frostperioder (+) Opfrysningssproblemer, under lange frostperioder - Ikke opfrysningssfarlig -- Absolut ingen opfrysningssfare ? Frostfaren kan ikke bedømmes -?/+? Frostfaren er vanskelig at bedømme	Vi Vindaflejret Pi Pliocæn
	Hærdningsgrader			H1: Uhærdnet, H2: Svagt hærdnet, H3: Hærdnet, H4: Stærkt hærdnet, H5: Meget stærkt hærdnet	Mi Miocæn
	Gradering			U<3: Sorteret, 3<U<6: Ringe graderet, 6<U<15: Graderet, U>15: Velgraderet	Ol Oligocæn
	Vingestykke, intakt	cfv	[kN/m²]	Udrænet forskydningsstyrke målt ved vingeforsøg i intakt jord	Eo Eocæn
	Vingestykke, omrørt	crv	[kN/m²]	Udrænet forskydningsstyrke målt ved vingeforsøg i omrørt jord	Pl Palæocæn
	Sonderingsmodstand			vr. Vingeforsøg med defekt vinge vd. Forsøg påvirket af sten	Sl Selandien
	- Belastet spidsbor	RSP	N200	Antal halve omdrejninger pr. 200 mm nedsynkning	Da Danien
	- Svensk rammesonde	RRS	N200	Antal slag pr. 200 mm nedsynkning	Kt Kridt
	- Let rammesonde	RLSD	N200	Antal slag pr. 200 mm nedsynkning	Ms Maastrichtian
	- SPT-sonde, lukket/åben	SPT	N300	Antal slag pr. 300 mm nedsynkning	Se Senon
					Re Recent